

DÖMSÖD ÚJ TELEPÜLÉSFEJLESZTÉSI KONCEPCIÓJA

III. KÖTET ÖRÖKSÉGVÉDELMI HATÁSTANULMÁNY

VÉLEMÉNYEZÉSI SZAKASZ DOKUMENTUMA

A TFK VÉLEMÉNYEZÉSÉHEZ SZÜKSÉGES TARTALOMMAL

Pro Régió Ügynökség

2020. október

MEGBÍZÓ



Dömsöd Nagyközségi Önkormányzat

Cím: 2344 Dömsöd, Petőfi tér 6.

Tel.: 06 (24) 523 123

Fax: 06 (24) 435 363

E-mail: domsod@domsod.hu

Honlap: www.domsod.hu

GENERÁLTERVEZŐ



Pro Régió Közép-Magyarországi Regionális Fejlesztési és Szolgáltató Nonprofit Korlátolt Felelősségű Társaság

Cím: 1146 Budapest, Hermina út 17.

Tel.: központ (+36-1) 471-8955, ügyfélszolgálat (36-1) 471-8959

Fax: (+36-1) 471-8975

E-mail: proregio@proregio.hu

Honlap: <http://www.proregio.hu>

SZAKÁGI TERVEZŐK

Via Antica Bt.

Cím: 6726 Szeged, Izabella u. 5.

Tel.: (+36-20) 933-2941

E-mail: csaba.szalontai@gmail.com



ALÁÍRÓLAP

MEGRENDELŐ

DÖMSÖD NAGYKÖZSÉG ÖNKORMÁNYZATA

Bencze István

polgármester

Dömsöd Nagyközségi Önk.

Dr. Bencze Zoltán

jegyző

Dömsöd Nagyközségi Önk.

Vargáné Ágoston Julianna

főépítész

Dömsöd Nagyközségi Önk.

GENERÁLTERVEZŐ

PRO RÉGIÓ NONPROFIT KFT.

Dr. Gordos Tamás

szakmai igazgató

Pro Régió Nonprofit Kft.
gordos.tamas@proregio.hu

TERVEZŐ

Gutai Berta

településmérnök

Gutai Berta

településtervező

TT/1 01-4858

Pro Régió Nonprofit Kft.
gutai.bertha@proregio.hu

Mészáros Dóra

okl. településmérnök

Mészáros Dóra

tervező gyakornok

Pro Régió Nonprofit Kft.
meszaros.dora@proregio.hu

SZAKÁGI TERVEZŐ

Dr. Szalontai Csaba

okl. régész

Dr. Szalontai Csaba

régész, örökségvédelmi
szakértő
15-020

Via Antica Bt.
csaba.szalontai@gmail.com

TARTALOMJEGYZÉK

I. ELŐZMÉNYEK.....	5
II. ÖRÖKSÉGVÉDELMI VIZSGÁLAT.....	7
II.1 A település történeti leírása.....	7
II.2 A védett műemléki értékek települési értékleltára.....	11
2.1 Világörökségi, és a világörökségi várományos helyszínek és területek.....	11
2.2 Országos építészeti örökség elemei	11
2.3 Védetté nyilvánított régészeti lelőhelyek és nyilvántartott régészeti lelőhelyek	17

I. ELŐZMÉNYEK

Dömsöd Nagyközség Önkormányzata a 195/2019. (XII.18.) sz. határozatában döntött arról, hogy elkészíti a település új településfejlesztési koncepcióját (továbbiakban Tk). A Településfejlesztési Koncepció készítésekor Örökségvédelmi Hatástanulmány (továbbiakban ÖHT) készítését írja elő a kulturális örökség védelméről szóló 2001. évi LXIV. tv. Ennek 85/A. § alapján:

*85/A. § * (1) Örökségvédelmi hatástanulmányt kell készíteni a település településfejlesztési koncepciójának kidolgozása során. Ha a településfejlesztési koncepció készítésekor nem készült, vagy a rendezés alá vont területre nincs örökségvédelmi hatástanulmány, vagy van, de az tíz évnél régebbi, akkor azt a rendezés alá vont területre el kell készíteni. Nem kell örökségvédelmi hatástanulmányt készíteni, ha az Étv. 8. § (2) bekezdése szerinti véleményezési eljárásban az illetékes államigazgatási szerv véleménye szerint a rendezés alá vont terület örökségvédelmi szempontból nem érintett.*

(2) Az örökségvédelmi hatástanulmányban megfogalmazott értékvédelmi terv szerint kell meghatározni az örökségvédelemmel érintett területekre vonatkozó településfejlesztési és településrendezési eszközöket.

(3) A hatóság örökségvédelmi hatástanulmány készítését írhatja elő jogszabályban meghatározott esetekben.

Dömsöd területére 2013-ban a Pestterv Kft. által készült kulturális örökségvédelmi hatástanulmány művi értékvédelem a település rendezési tervének részleges módosítása kapcsán.

A kulturális örökség védelmével kapcsolatos szabályokról szóló 96/2016. (XII. 28.) Korm. rendelet határozza meg az ÖHT kötelezően kidolgozandó fejezeteit:

68. § (1) Az örökségvédelmi hatástanulmányt

a) a Kötv. 85/A. §-ában meghatározott esetekben a településfejlesztési koncepció vagy a településrendezési eszköz megalapozó vizsgálata keretében, települési örökségvédelmi hatástanulmányként (a továbbiakban: települési örökségvédelmi hatástanulmány) a 12. melléklet szerinti tartalommal a ((2) bekezdés a)-c) pontja alapján,

2) Az örökségvédelmi hatástanulmány kidolgozása során

*a) a **településfejlesztési koncepcióhoz** a 12. melléklet 1. pont a) és c) alpontja szerinti tartalmat teljeskörűen kell kidolgozni*

A települési örökségvédelmi hatástanulmány tartalma 12. melléklet a 496/2016. (XII. 28.) Korm. rendelethez:

A települési örökségvédelmi hatástanulmány szöveges dokumentum, azonosításra alkalmas térképi ábrázolással, fotókkal és egyéb adatokkal, amely legalább az alábbiakat tartalmazza:

1. Örökségvédelmi vizsgálat:

a) A település történeti leírása (a történeti település- és tájszerkezet alakulása, a történeti településmag),

c) A védett műemléki értékek települési értékleltára, amely érték-kataszterben tartalmazza:

ca) a világörökségi, és a világörökségi várományos helyszínek és területeket,

cb) az országos építészeti örökség elemeit,

cc) a védetté nyilvánított régészeti lelőhelyeket és a nyilvántartott régészeti lelőhelyeket.

II. ÖRÖKSÉGVÉDELMI VIZSGÁLAT

II.1 A település történeti leírása

A mai Dömsöd település két középkori eredetű faluból, Dömsödből és Dabból jött létre 1939-ben, ezért a történeti áttekintésnél mindkét előzmény településről meg kell emlékeznünk.

Dömsöd nevének első névváltozatai Gumseed, Gumchud, Dem(p)sed voltak. A település neve Dimus személynévből alakult ki puszta személynévadással -d képzővel. 1280-ban találkozunk először Dömsöd névével egy olyan oklevélben, amelyben IV. László a Nyulak-szigeti (Margit-sziget) apácák birtokait sorolja fel és az oklevél Dömsödon keletkezett. Az eredetileg a Csepel-szigeti uradalomhoz tartozó királynéi birtokot 1291-ben a pontosan ők, a domonkos apácák kapták meg adományként Fenena királynétól (Terra reginalis Gumchud in comitatu Albensi: 1291: Árpádkori új okmánytár XII. 511.; Poss. Dempsed.: 1424: Magyarország Történeti Tára XII. 284.). 1492-ben már a Rozgonyiak tulajdonában van, amikor is 51 népes jobbágy-telket számítottak össze benne és heti-vásártartási joga illetve tornyos egyháza is volt. 1453-ban egy birtokleírásból kiderül, hogy Dömsödhöz tartozott még Keresztur, Agyagas, Perestelek és Acsádegyháza puszták is, ezek azonban ma már csak határ- és dűlőnevek alapján azonosíthatók.

Dab neve elsőként Terra Dob változatban tűnik fel 1291-ben (Györffy 1987, II. 421), később előfordul Dab(y) (1313), és Dab változatban is (1416).

A török korban ugyan jelentősen csökkenhetett a lakosság létszáma de mindkét település túlélte a hódoltság idejét és megmaradt a modern időkig.

A 2 legnagyobb településrészen kívül még 3 olyan helynév ismert az oklevelek között, amelyek ide, Dömsöd közigazgatási határába vagy vele szomszédos területekre lokalizálhatók:

Zurda (szent-iványi) cs. Zurda. (1453: Dl. 14776.) Zwrda. (1487: Dl. 19268.) A Dömsöd mellett fekvő mai szentiványi puszta.

Apaj. Terra Opoy. Együtt említik az 1291. évi oklevélben Dömsöddel. A 15. századból Alsó- és Felsőapaly is ismert, de a török hódoltság alatt elnéptelenedett, lakói valószínűleg a környező településeken találtak menedéket. Ma a Kisapalypuszta nevű határrész őrzi az egykori falu emlékét, Dömsöd határában, illetve maga Apaj települése is létezik.

A falu (Szunyog néven) első említése 1386-ra tehető, de a török korban elpusztult. A mai Szunyog-major környékén felfedezett középkori templom romjai valószínűleg a falu templomával azonosítható és a nagyobb része a keletről szomszédos Apaj területére esik.

A Dömsöd és Dab, a legkorábban létrejött 2 középkori település minden bizonnyal kisméretű volt, valószínűleg csak néhány család lakhatta a legkorábbi időkben. A korai településszerkezetük ma már nem megismerhető, de a késő középkori nyomok, illetve a morfológiai adottságok alapján viszonylag jól lehet valószínűsíteni a helyüket.

A Katonai felméréseken és más kéziratos térképeken legkorábban ábrázolt településképről az állapítható meg, hogy a morfológiai adottságok jelölhették ki a megtelepedésre alkalmas zónákat és területeket. Ez a megállapítás általános érvényű, hiszen csaknem minden, a Kárpát-medencéből ismert település helyét a földrajzi adottságok határozzák meg.

A Csepeli-sík kistáján fekvő Dömsöd környezetének legfontosabb tájalkotó és alakító eleme a Duna ráckevei ága volt, annak is egy kiszakadt ága, amit ma Ráckevei Holt-Dunának hívnak. A folyó mentén jellegzetes folyóhát alakult ki a bal parton, amely több méterrel emelkedik a környezete fölé.

Jellegzetes folyómenti adottság, hogy a lerakódott hordalékból kialakuló néhány száz, esetenként 1–2 km szélességű hátaik mögött alacsonyabb térszínek találhatók, miként az megfigyelhető Dömsöd esetében is.

Ez a folyóhát a történelmi és a mai utca- és térszerkezet alapján valahol a Szabadság útja Református és a Katolikus Szent Márton templom közötti szakaszán lehetett. A késő középkori, újkori falu gerincét ugyanis ez az utca adja, mely itt a folyóhát legmagasabb pontján halad végig. Az utcától nyugatra nagyon erősen lejt a felszín a Holt-Duna ága irányába, azaz az út nyomvonala közvetlenül a vízparton haladt. Kelet felé ugyancsak megfigyelhető a lejtés, bár sokkal enyhébben. Mivel pedig a domborzat a Szabadság utca mellett csaknem végig kelet felé lejt ezért az tűnik a legvalószínűbbnek, hogy a legkorábbi megtelepedés is az utca két oldalán történhetett meg, azaz a középkori Dömsöd egy egyutcás falu lehetett.

Az Árpád-korban létrejövő falvak egyik jellegzetes típusa az egyutcás település, ahol a lakóterületek a legmagasabb térszínen találhatók, míg alacsonyabban fekvő területeken jórészt állattenyésztés és földművelés zajlott. Az utcák mentén elhelyezkedő falvak viszonylag laza szerkezetűek és jellemző belső- és külső telkekkel is rendelkeznek. Gyakori a telkeket elválasztó árok- vagy kerítésrendszer használata. Az alföldi házak jellemzően földbe süllyesztettek, sütésre külső kemencéket használtak, élelmüket földbe ástott tárolóvermekben tárolták. A települések közvetlen környezetében az állattartásra szolgáló karámokat találjuk, de ezek jellemzően a településeknek azon oldalán vannak, ahol felszíni élővíz áll rendelkezésre.

Magyar Nemzeti Levéltár Magyar Országos Levéltárában őrzött kéziratos térképen (Mappa faciem telluris praecipue ab aggeribus publicis Dömsödiensibus usque possessionem Akasztó cum plagis naturaliter depressis, ac una stagnosis tam in ... in viae publicae cursu Pestino per Duna Vecse, Petrovaradinum ... et dijudicari potest. Div. XIII. - No. 584:2. Dömsöd /Pest m./ és Kunszentmiklós /Kiskunság/ térségének vízszabályozási térképe. Jelzet: S_12_-_Div._XIII._-_No._584:2.) azt láthatjuk, hogy a Református templom mellett, a mai Petőfi utca vonalán egy lejáró vezet a Holt-Duna partjára, melyen később már út is átvezetett, amin ma is át lehet kelni az üdülő területre. Talán nem járunk messze a valóságtól, ha azt feltételezzük, hogy ezen a ponton ősidők óta létezhetett egy kisebb átkelőhely, ami lehetett akár gázló, akár szervezett keretek között működő rév is. Ebben az esetben nagyon valószínű, hogy az átkelőhely, a folyóhát és a Református templom alatti legmagasabb pont jelölhette ki azt a helyet, ahol a falu központi magja kialakulhatott.

A táj másik fontos jellegzetessége, hogy a folyóhától keletre nagy kiterjedésű mély fekvésű terület található (Felső-Kiskunsági puszták 11.000 hektár), melynek felszínét a folyószabályozás előtti évezredekben ideiglenesen, vagy állandóan víz borította, ma rétek és legelők uralják a felszínét. Ez a hatalmas kiterjedésű medence Dömsöd felett csatlakozik a Dunához, így északról csak az ezen való átkelés után lehetett elérni a települést. A kéziratos térképeken gyakran ábrázolják is azokat a hidakat, amelyeken átkelhetők voltak a vizek, illetve jelzik azt a töltött utat is, amelyen be lehetett jutni Dömsöd lakott részeire.

A Homokhátság vízzel borított hatalmas kiterjedésű mocsaras, szikes tavakkal tagolt medencéje Alsónémeditől egészen Akasztó magasságáig halad északnyugatról délkelet felé, szélessége közel 30–50 km és nagy mennyiségű felszíni és felszín alatti vizet szállít Szeged irányába. Ez a medence határolja Dömsödöt kelet felől, a területe pedig táj- és természetvédelmi szempontból Natura 2000-es besorolású, vagy pedig ex-lege szikes tó.

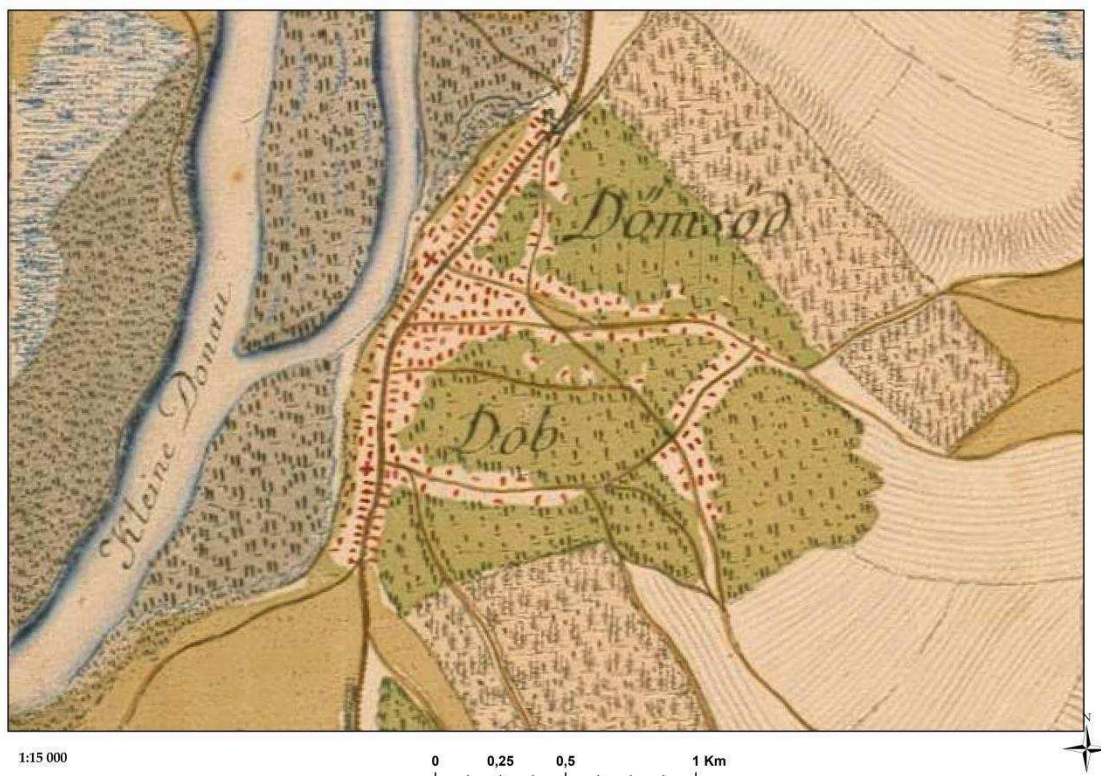
A község fennállása óta eltelt évszázadok alatt az egyutcás településből a területhasználat bővülésével egy halmazos település keletkezett, ahol az egykori főutcáról a lejtés mentén induló utcahálózat alakította ki a település jellegzetes szerkezetét. Erre a legnagyobb hatást az újkorban a

mai 51. számú főút áthelyezése gyakorolta, létrehozva ezzel a település másik igazgatási centrumát a Kossuth Lajos utcában a postahivatal környékén.

Az I–II. Katonai felmérésen már ez a megnövelt területű településkép tanulmányozható és az is jól látható, hogy Dömsöd és Dab területe még nem szorosan kapcsolódik egymáshoz, a két településrész különállása egyértelmű. A 19. századi II. Katonai felmérésen pedig már megfigyelhetjük azt is, miként terjedt egyre inkább keleti, délkeleti irányban a falu belterülete.

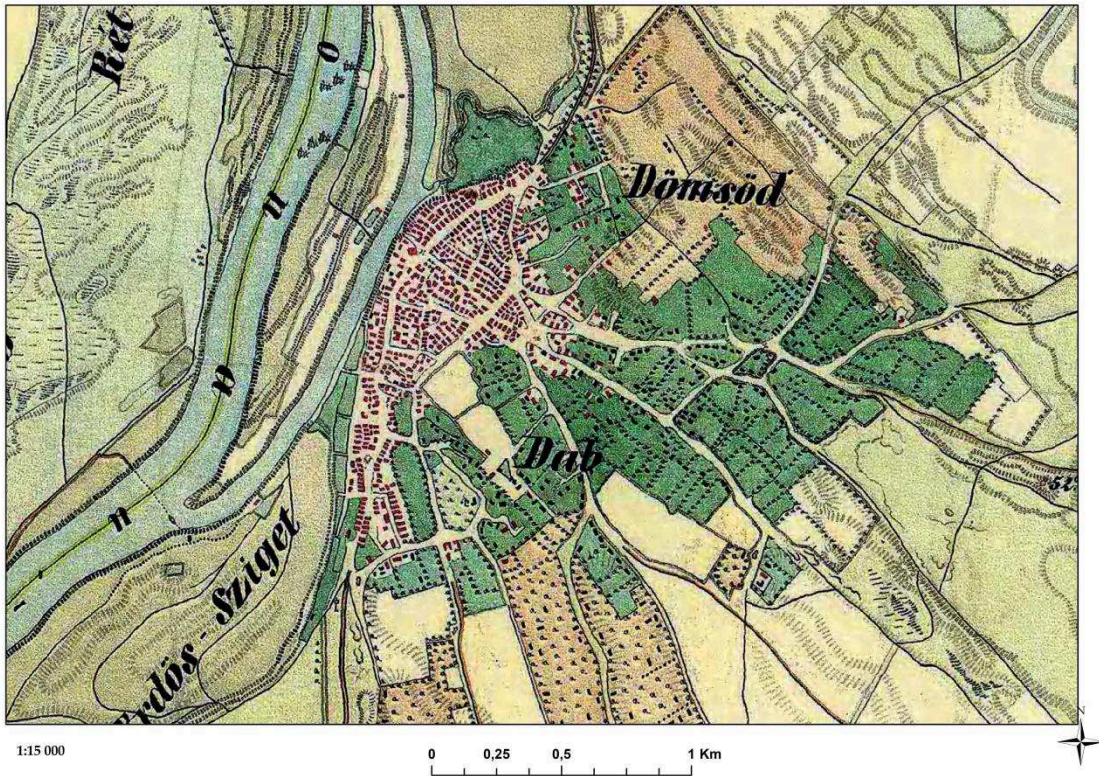
Ha történeti folyamatában vizsgáljuk a településszerkezetet azt állapíthatjuk meg, hogy egyértelműen az állandóság jellemzi. A 18. század végén készült I. Katonai felmérésen látható településszerkezet szinte csaknem teljesen megegyezik azzal, amit a pl. a 19. század utolsó harmadában készült III. Katonai felmérésen is láthatunk. Valószínűleg néhány évszázad alatt sem változott oly mértékben népesség száma, hogy emiatt újabb területeket kellett volna bevonni a lakóterületbe, a falu nagysága tehát érdemben nem változott. Ez egyúttal azt is jelenti, hogy a falu lakott részei már a 18. század végén nagyjából elérték azt a határt, amit a természet jelölt ki megtelepedésre alkalmas területként és ezen nem tudtak és nem is akartak változtatni. A falu belterületének növekedése majd csak akkor jött el, amikor a természethez alkalmazkodó tér- és tájhasználat helyét a tájatalakítás vette át és egyre több terület vált alkalmassá az emberi beavatkozásnak köszönhetően megtelepedésre is és élelemtermelésre.

Összességében megállapítható, hogy Dömsöd ősi településmagja jól lokalizálható, valószínűleg a Református és a Katolikus templom között egy egyutcás település lehetett a mai Holt-Duna partján. Kialakulásának helyét a vízrajz és a domborzat jelölte ki, miként az archaikus jellegzetességeket mutató utcahálózat is.



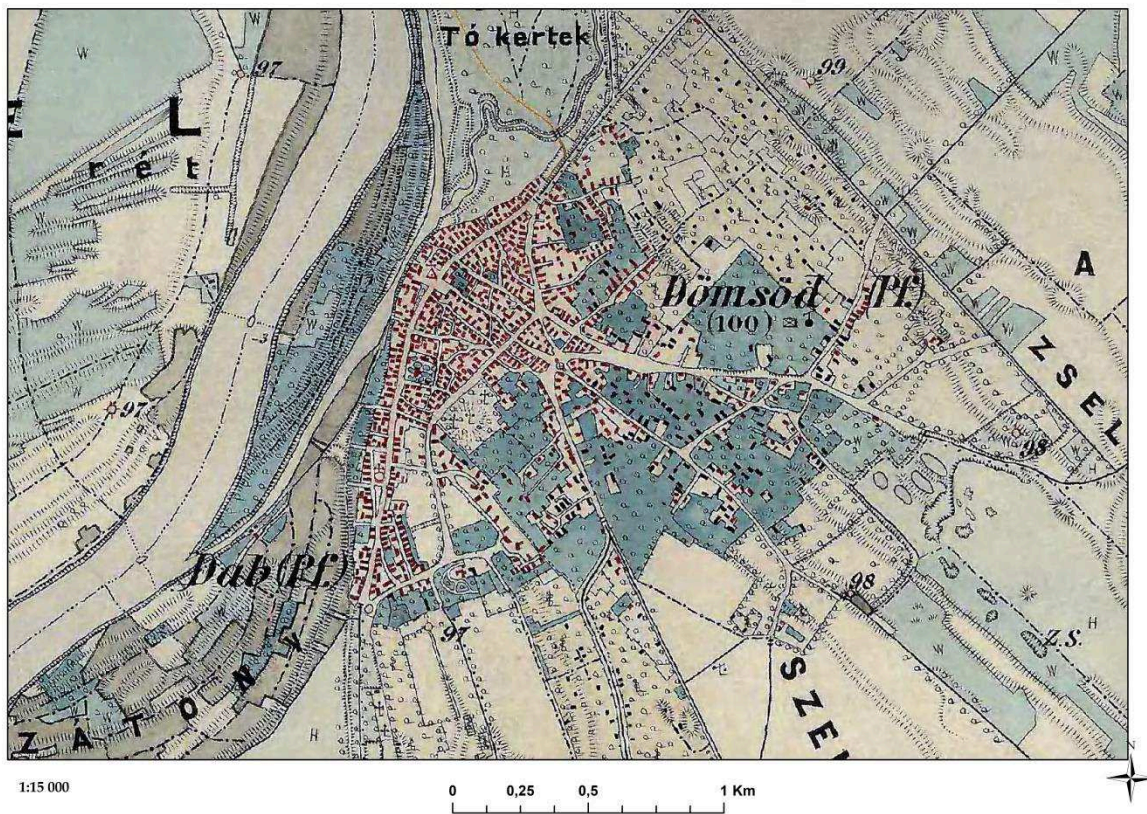
1. ábra: Dömsöd a I. Katonai felmérésen (18. század vége)

Forrás: <https://mapire.eu/hu>



2. ábra: Dömsöd a II. Katonai felmérésen (19. század vége)

Forrás: <https://mapire.eu/hu>



3. ábra: Dömsöd a III. Katonai felmérésen (19. század vége)

Forrás: <https://mapire.eu/hu>

II.2 A védett műemléki értékek települési értékleltára

2.1 Világörökségi, és a világörökségi várományos helyszínek és területek

Világörökségi, és a világörökségi várományos helyszínek és területeket nem találhatók Dömsöd területén.

2.2 Országos építészeti örökség elemei

Dömsöd nagyközség közigazgatási területén 2db műemlék, az ezekhez tartozó műemléki környezetek, 2 db nyilvántartott műemléki érték található.

törzsszám	azonosító	cím	név	HRSZ
6994	6998	Bajcsy-Zsilinszky Endre utca 6.	Petőfi emlékmúzeum	757
6997	7001	Petőfi út	Református templom	627

1. táblázat: Dömsöd műemlékei

Forrás: Építésügyi és örökségvédelmi Osztály

törzsszám	azonosító	név	HRSZ
6994	29091	Petőfi emlékmúzeum ex-lege műemléki környezete	760, 754, 756, 753, 728, 717/3, 718
6997	29095	Református templom ex-lege műemléki környezete	626, 625, 624, 628, 629, 632, 630, 633/2, 99, 98, 785, 786, 783, 782

2. táblázat: Dömsöd műemléki környezet

Forrás: Építésügyi és örökségvédelmi Osztály

törzsszám	azonosító	név	HRSZ
9383	7000	Kriptá	2290
10808	6999	Lakóház	1841/2

3. táblázat: Dömsöd általános műemléki védelem

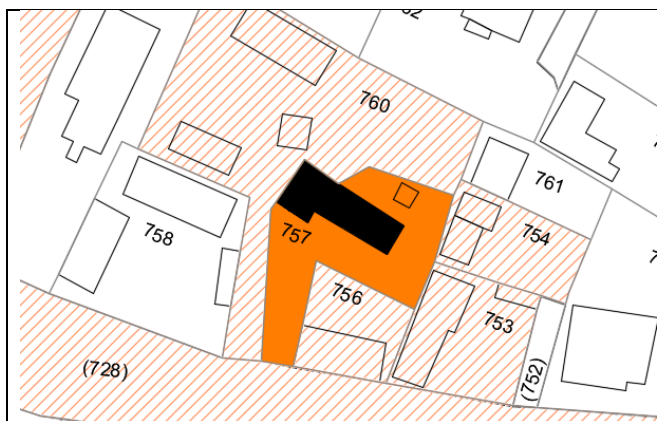
Forrás: Építésügyi és örökségvédelmi Osztály



4. ábra: Dömsöd műemlék, általános műemléki védelem, műemléki környezet

Forrás: Saját szerkesztés

Megnevezés	Cím	Törzsszám/ Azonosító	Hrsz.	Műemléki védelem bírság kategóriája, a védelem ideje, módja
Petőfi emlékmúzeum	Dömsöd Bajcsy-Zsilinszky Endre utca 6.	6994 /6998	757	I. bíráskategória, 22509/1958. ÉM 120344/1958. MM



Petőfi emlékmúzeum, volt lakóház, népi, 19. sz. Az épületet 1823-ban építette a pincelejáró eredeti bevése szerint Szücs István. Földszintes, L alakú, oromfalas, nádtetős épület. Földvályog, vakolatlan falak. Két bejárat, az L rövidebb szárában lejárát a téglaboltozatos pincébe. Egykorú melléképület a kertben.

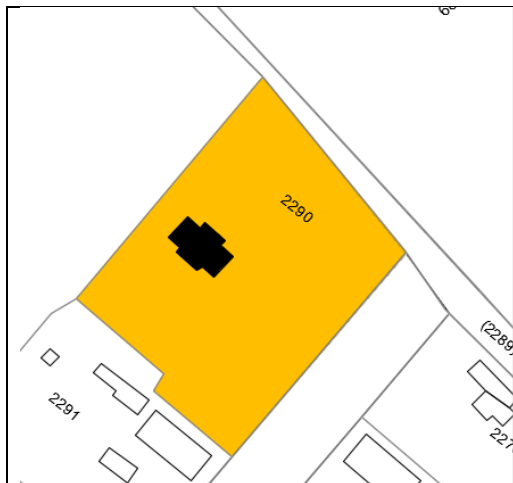


Petőfi emlékmúzeum ex-lege műemléki környezete hrsz.

760, 754, 756, 753, 728, 717/3, 718

Megnevezés	Cím	Törzsszám/ Azonosító	Hrsz.	Műemléki védelem bírság kategóriája, a védelem ideje, módja
Református templom	Dömsöd Petőfi út	6997 /7001	627	II. bíraskategória, 863-4/1953. FOM, 22509/1958. ÉM 120344/1958. MM
		<p>Ref. templom, barokk, 1774-1776. Építőmestere: Jung József, berendezés: szószék, papiszék, padok, barokk, 18. sz.: Szabadon álló, egyhajós, homlokzati tornyos, oldalt előcsarnokkal ellátott templom. Palafedésű nyeregtető. A hajó egyetlen nagy csarnok, téglából épült, kívülről kétsztrású támpillérek támasztják meg. A templom széles lapos ívvel záródik, amely a hajóval egyszélességű. A homlokzati torony saroktámpilléres, oldalbejárata kőkeretes. Emeletét faltükörben sarokpilasztterekre lefutó ívek tagolják. A széles ívekben fenn óra, alatta félköríves, zsalus ablak, alsó szintjén ovális ablak található. A homlokzat oromzatát kővoluták zárják le. Az oldalfalak mindkét végén, a karzatok alatt ovális ablakok találhatóak. A legdíszesebb részlet a háromszögű oromzattal lezárt oldalsó előcsarnok kőkeretes ajtaja. Egyszerű fejezetű, két lapos pillér, kosárirves záródású szemöldököt tart. A záródás felett egy-egy lapított volutával keretezett, szegmentíves tábla helyezkedik el, alatta cseppszor.</p>		
				
Református templom ex-lege műemléki környezeté hrsz.		626, 625, 624, 628, 629, 632, 630, 633/2, 99, 98, 785, 786, 783, 782		

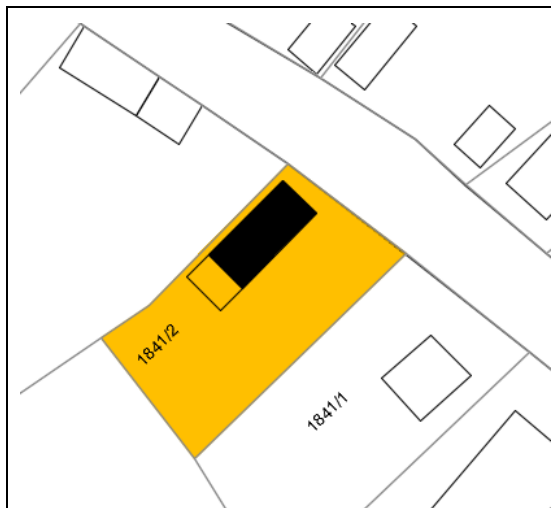
Megnevezés	Cím	Törzsszám/ Azonosító	Hrsz.	Műemléki védelem bírság kategóriája,
Kripta	Dömsöd Előre utca 30.	9383 /7000	2290	III. bíráskategória,



Szabadon álló, keresztalaprajzú, nyeregvetős ill. félnyeregvetős épület.
 A főhajó homlokzatán magas egyenes záródású kapu, mellette mindkét oldalon dór pilaszterpár.
 Párkánnyal szegélyezett háromszögletű oromzat.
 A főhajó mellett mindkét oldalon alacsonyabb, félnyeregvetővel kapcsolódó, sarok kvaderekkel megerősített kápolna.
 A főhajó hátsó homlokzatán a dór pilaszterpárok között félköríves magas ablak



Megnevezés	Cím	Törzsszám/ Azonosító	Hrsz.	Műemléki védelem bírság kategóriája,
Lakóház	Dömsöd Dózsa Gy. út 27.	10808 /6999	1841/2	III. bíráskategória,



Lakóház, népi, 1884. Tégla és vertfalú, szoba-konyha-szoba-kamra alaprajzú, boltíves oszlopos tornáccal, falazott mellvéddel, cserép tetőfedéssel. Boltíves pince. (Utcai homlokzata átépítve.) Az utca vonalára merőlegesen, szabadon álló, földszintes, téglalap alaprajzú épület. 65 cm vastag vert fal. Cserépfedésű nyeregtető. Cserépfedésű kerítésfal. Az utcai homlokzaton az osztópárkány felett háromszögű oromzat 3 szellőző nyílással. A párkány alatt újabb ablak. Udvar felől tornác félköríves nyílásokkal. Az épület alatt részben boltíves pince.



2.3 Védetté nyilvánított régészeti lelőhelyek és nyilvántartott régészeti lelőhelyek

A település régészeti érintettségét a Kormányhivatal adatszolgáltatása, illetve a jelenleg hatályos, és a korábbi, ma már archivált régészeti lelőhelyeket is tartalmazó IVO (Forster Központ Kht.) adatbázis alapján állítottuk össze.

Dömsöd közigazgatási területén 6 darab nyilvántartott régészeti lelőhelyet ismerünk és 1 olyan lelőhelyről van tudomásunk (58282.), amelyik a szomszédos Tass területén van nyilvántartva, de területe átnyúlik a település közigazgatási határán belülre is.

A régészeti lelőhely nyilvántartásban található 5 olyan dömsödi lelőhely is, amelyek pontos helye nem azonosítható, ezért archiválttá tették őket (58276., 58277, 58278., 58279., 58280.)

Mivel a korábbi évtizedekben soha nem folyt részletes és szisztematikus régészeti felmérés ezért megállapítható, hogy a település határának régészeti felmértsége nagyon alacsony. Emiatt az újabb lelőhelyek előkerülésének igen nagy a valószínűsége és emellett arra is lehet számítani, hogy a lelőhelyek kiterjedése fog változni, különösen azoknál, ahol valamilyen okok miatt nem lehetett teljes körű a terepbejárás, vagy korlátozottak voltak a megfigyelési viszonyok.

A lelőhelyek külterületen, mezőgazdasági művelésű területeken találhatóak. Minden dömsödi lelőhely általános védelem alatt áll, kiemelt, vagy védett régészeti lelőhely nincs a település közigazgatási területén belül. A közhiteles lelőhely nyilvántartásban régészeti érdekű terület nem szerepel Dömsöd területéről.

ID	Név	Hrsz.	Jelenség
			Település: római kor
			Település: középkor
58282	Tass, Hegyeshalom- homokbánya	048, 046/31-36, 046/19-21, 046/17, 057/30-32	Település: kora újkor Település: újkőkör
			Település: bronzkor
			Település: népvándorlás kor
47720	Leányvár	0549/1, 0558, 0236/38, 0236/37, 0234, 0236/3, 0242/4-13	Település: Árpád-kor Vár: bronzkor Település: bronzkor
57196	Szent Tamás úti- dűlő	041, 042/32-34, 040/102-107	Település: őskor
74031	Zöldhegyi-dűlő II.	092/19-21,	Település: újkőkör



		095/17-20, 094, 0116/19, 0116/20, 0116/24, 0116/23, 0116/17	Település: késő középkor Település: kora újkor
			Sír: bronzkor Sír: honfoglalás kor
90483	Bálványosi Hügye	0209/15, 0209/6, 0209/23, 0209/22, 0209/24, 0209/21	Település: őskor Település: Árpád-kor Település: középkor
			Település: őskőkor
74033	Zöldhegyi-dűlő I.	0116/22, 095/14, 095/10-12, 095/16, 095/17, 095/21-22, 0112	Település: bronzkor Település: vaskor Település: római kor Település: középkor

4. táblázat: Dömsöd régészeti lelőhelyei

Forrás: Építésügyi és örökségvédelmi Osztály



5. ábra: Régészeti lelőhelyek

Forrás: Saját szerkesztés